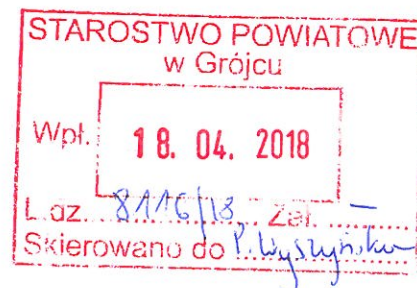


Geodeta Uprawniony
Andrzej Domagalski
Uprawnienia GUGiK nr 1653
PUG MAPEX
Ul. Kościelna 7/6
05-600 Grójec
tel. 603630506

Grójec dn. 17.04.2018 r.



ZAWIADOMIENIE

o czynnościach ustalenia przebiegu granic

Działając na podstawie zlecenia Starosty Grójeckiego oraz na podstawie §38 i §39 rozporządzenia Ministra Rozwoju Regionalnego i Budownictwa z dnia 29 marca 2001 r. w sprawie ewidencji gruntów i budynków (Dz. U. Nr 38, poz. 454) oraz §1 p. 24 rozporządzenia Ministra Administracji i Cyfryzacji z dnia 29 listopada 2013 r. zmieniającego rozporządzenie w sprawie ewidencji gruntów i budynków (Dz. U. z 2013r. poz. 1551) zawiadamiam, że w dniu **22.05.2018r. o godz. 10⁵⁰ we wsi Miechowice, gm. Mogielnica pow. grójecki** przy drodze powiatowej nr ew. 733 odbędzie się ustalenie przebiegu granic nieruchomości oznaczonych w ewidencji gruntów i budynków jako działka nr **733**, z nieruchomościami sąsiednimi oznaczonymi w ewidencji gruntów jako działki **578 – domniemanych spadkobierców po zmarłych : Józefie Masłowskiej; Zofii Odwald; Janie i Aleksandrze Latoszek; Władysławie i Stanisławie Zaręba**

W związku z powyższym proszę właścicieli, użytkowników wieczystych, władających oraz osoby mogące wykazać swój tytuł prawny do wymienionych nieruchomości do wzięcia udziału w opisanych czynnościach ustalenia przebiegu granic.

Informuję, że zgodnie z § 38 ust.2 p.3 powołanego rozporządzenia:

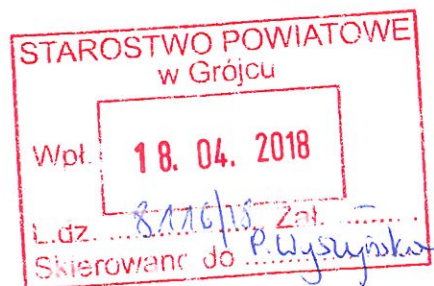
- osoba biorąca udział w czynnościach powinna posiadać dokument umożliwiający ustalenie tożsamości oraz dokumenty pozwalające na stwierdzenie tytułu prawnego do wymienionych nieruchomości
- udział w czynnościach ustalenia przebiegu granic leży w interesie właścicieli (władających) nieruchomości
- nieusprawiedliwione nie wzięcie udziału w czynnościach ustalenia przebiegu granic nie stanowi przeszkody do ich przeprowadzenia.

**PRZEDSIĘBIORSTWO
USŁUG GEODEZYJNYCH
"MAPEX"**
05-600 Grójec, ul. Kościelna 7/6
tel.: 48 670 32 19; 48 664 25 01
NIP: 797-000-20-78; Regon: 670116761
e-mail: mapex@geodezja.pl

**GEODETA UPRAWNIONY
ANDRZEJ DOMAGALSKI**
06-600 Grójec, ul. Gwardzistów 4
tel.: 603-630-506
Upr. GUGiK nr 1653

Geodeta Uprawniony
Andrzej Domagalski
Uprawnienia GUGiK nr 1653
PUG MAPEX
Ul. Kościelna 7/6
05-600 Grójec
tel. 603630506

Grójec dn. 17.04.2018 r.



ZAWIADOMIENIE

o czynnościach ustalenia przebiegu granic

Działając na podstawie zlecenia Starosty Grójeckiego oraz na podstawie §38 i §39 rozporządzenia Ministra Rozwoju Regionalnego i Budownictwa z dnia 29 marca 2001 r. w sprawie ewidencji gruntów i budynków (Dz. U. Nr 38, poz. 454) oraz §1 p. 24 rozporządzenia Ministra Administracji i Cyfryzacji z dnia 29 listopada 2013 r. zmieniającego rozporządzenie w sprawie ewidencji gruntów i budynków (Dz. U. z 2013r. poz. 1551) zawiadamiam, że w dniu **22.05.2018r. o godz. 10⁰⁰** we wsi **Miechowice, gm. Mogielnica pow. grójecki** przy drodze powiatowej nr ew. 733 odbędzie się ustalenie przebiegu granic nieruchomości oznaczonych w ewidencji gruntów i budynków jako działka nr **733**, z nieruchomościami sąsiednimi oznaczonymi w ewidencji gruntów jako działki **594/1 część po zmarłej Albinie Sadowskiej**.

W związku z powyższym proszę właścicieli, użytkowników wieczystych, władających oraz osoby mogące wykazać swój tytuł prawny do wymienionych nieruchomości do wzięcia udziału w opisanych czynnościach ustalenia przebiegu granic.

Informuję, że zgodnie z § 38 ust.2 p.3 powołanego rozporządzenia:

- osoba biorąca udział w czynnościach powinna posiadać dokument umożliwiający ustalenie tożsamości oraz dokumenty pozwalające na stwierdzenie tytułu prawnego do wymienionych nieruchomości
- udział w czynnościach ustalenia przebiegu granic leży w interesie właścicieli (władających) nieruchomości
- nieusprawiedliwione nie wzięcie udziału w czynnościach ustalenia przebiegu granic nie stanowi przeszkody do ich przeprowadzenia.

**PRZEDSIĘBIORSTWO
USŁUG GEODEZYJNYCH
"MAPEX"**

05-600 Grójec, ul. Kościelna 7/6
tel.: 48 670 32 19; 48 664 25 01
NIP: 797-000-20-78; Regon: 670116761
e-mail: mapex@geodezja.pl

**GEODETA UPRAWNIONY
ANDRZEJ DOMAGALSKI**
06-600 Grójec, ul. Gwardzistów 4
tel.: 603-630-506
Upr. GUGiK nr 1653

Geodeta Uprawniony
Andrzej Domagalski
Uprawnienia GUGiK nr 1653
PUG MAPEX
Ul. Kościelna 7/6
05-600 Grójec
tel. 603630506

Grójec dn. 17.04.2018 r.



ZAWIADOMIENIE

o czynnościach ustalenia przebiegu granic

Działając na podstawie zlecenia Starosty Grójeckiego oraz na podstawie §38 i §39 rozporządzenia Ministra Rozwoju Regionalnego i Budownictwa z dnia 29 marca 2001 r. w sprawie ewidencji gruntów i budynków (Dz. U. Nr 38, poz. 454) oraz §1 p. 24 rozporządzenia Ministra Administracji i Cyfryzacji z dnia 29 listopada 2013 r. zmieniającego rozporządzenie w sprawie ewidencji gruntów i budynków (Dz. U. z 2013r. poz. 1551) zawiadamiam, że w dniu **22.05.2018r. o godz. 13⁵⁰** we wsi **Miechowice, gm. Mogielnica pow. grójecki** przy drodze powiatowej nr ew. 733 odbędzie się ustalenie przebiegu granic nieruchomości oznaczonych w ewidencji gruntów i budynków jako działka nr **733**, z nieruchomościami sąsiednimi oznaczonymi w ewidencji gruntów jako działki **552 – będących we władaniu nie zarejestrowanej wspólnoty wsi Miechowice.**

W związku z powyższym proszę właścicieli, użytkowników wieczystych, władających oraz osoby mogące wykazać swój tytuł prawny do wymienionych nieruchomości do wzięcia udziału w opisanych czynnościach ustalenia przebiegu granic.

Informuję, że zgodnie z § 38 ust.2 p.3 powołanego rozporządzenia:

- osoba biorąca udział w czynnościach powinna posiadać dokument umożliwiający ustalenie tożsamości oraz dokumenty pozwalające na stwierdzenie tytułu prawnego do wymienionych nieruchomości
- udział w czynnościach ustalenia przebiegu granic leży w interesie właścicieli (władających) nieruchomości
- nieusprawiedliwione nie wzięcie udziału w czynnościach ustalenia przebiegu granic nie stanowi przeszkody do ich przeprowadzenia.


**PRZEDSIĘBIORSTWO
USŁUG GEODEZYJNYCH
"MAPEX"**

05-600 Grójec, ul. Kościelna 7/6
tel.: 48 670 32 19; 48 664 25 01
Nip: 797-000-20-78; Regon: 670116761
e-mail: mapex@geodezja.pl

**GEODETA UPRAWNIONY
ANDRZEJ DOMAGALSKI**
06-600 Grójec, ul. Gwardzistów 4
tel.: 603-630-506
Upr. GUGiK nr 1653

Geodeta Uprawniony
Andrzej Domagalski
Uprawnienia GUGiK nr 1653
PUG MAPEX
Ul. Kościelna 7/6
05-600 Grójec
tel. 603630506

Grójec dn. 16.04.2018 r.



ZAWIADOMIENIE

o czynnościach ustalenia przebiegu granic

Działając na podstawie zlecenia Starosty Grójeckiego oraz na podstawie §38 i §39 rozporządzenia Ministra Rozwoju Regionalnego i Budownictwa z dnia 29 marca 2001 r. w sprawie ewidencji gruntów i budynków (Dz. U. Nr 38, poz. 454) oraz §1 p. 24 rozporządzenia Ministra Administracji i Cyfryzacji z dnia 29 listopada 2013 r. zmieniającego rozporządzenie w sprawie ewidencji gruntów i budynków (Dz. U. z 2013r. poz. 1551) zawiadamiam, że w dniu **21.05.2018r. o godz. 11¹⁰ we wsi Miechowice, gm. Mogielnica pow. grójecki** przy drodze powiatowej nr ew. 733 odbędzie się ustalenie przebiegu granic nieruchomości oznaczonych w ewidencji gruntów i budynków jako działka nr **733**, z nieruchomościami sąsiednimi oznaczonymi w ewidencji gruntów jako działki **717 Jana i Barbary Kołacz**.

W związku z powyższym proszę właścicieli, użytkowników wieczystych, władających oraz osoby mogące wykazać swój tytuł prawny do wymienionych nieruchomości do wzięcia udziału w opisanych czynnościach ustalenia przebiegu granic.

Informuję, że zgodnie z § 38 ust.2 p.3 powołanego rozporządzenia:

- osoba biorąca udział w czynnościach powinna posiadać dokument umożliwiający ustalenie tożsamości oraz dokumenty pozwalające na stwierdzenie tytułu prawnego do wymienionych nieruchomości
- udział w czynnościach ustalenia przebiegu granic leży w interesie właścicieli (władających) nieruchomości
- nieusprawiedliwione nie wzięcie udziału w czynnościach ustalenia przebiegu granic nie stanowi przeszkody do ich przeprowadzenia.

**PRZEDSIĘBIORSTWO
USŁUG GEODEZYJNYCH
"MAPEX"**

05-600 Grójec, ul. Kościelna 7/6
tel.: 48 670 32 19; 48 664 25 01
NIP: 797-000-20-78; Regon: 670116761
e-mail: mapex@geodezja.pl

**GEODETA UPRAWNIONY
ANDRZEJ DOMAGALSKI**
06-600 Grójec, ul. Gwardzistów 4
tel.: 603-630-506
Upr. GUGiK nr 1653

Geodeta Uprawniony
Andrzej Domagalski
Uprawnienia GUGiK nr 1653
PUG MAPEX
Ul. Kościelna 7/6
05-600 Grójec
tel. 603630506

Grójec dn. 16.04.2018 r.



ZAWIADOMIENIE

o czynnościach ustalenia przebiegu granic

Działając na podstawie zlecenia Starosty Grójeckiego oraz na podstawie §38 i §39 rozporządzenia Ministra Rozwoju Regionalnego i Budownictwa z dnia 29 marca 2001 r. w sprawie ewidencji gruntów i budynków (Dz. U. Nr 38, poz. 454) oraz §1 p. 24 rozporządzenia Ministra Administracji i Cyfryzacji z dnia 29 listopada 2013 r. zmieniającego rozporządzenie w sprawie ewidencji gruntów i budynków (Dz. U. z 2013r. poz. 1551) zawiadamiam, że w dniu **21.05.2018r. o godz. 10⁴⁰** we wsi **Miechowice, gm. Mogielnica pow. grójecki** przy drodze powiatowej nr ew. 733 odbędzie się ustalenie przebiegu granic nieruchomości oznaczonych w ewidencji gruntów i budynków jako działka nr **733**, z nieruchomościami sąsiednimi oznaczonymi w ewidencji gruntów jako działki **721 Wandy Gałązka**.

W związku z powyższym proszę właścicieli, użytkowników wieczystych, władających oraz osoby mogące wykazać swój tytuł prawny do wymienionych nieruchomości do wzięcia udziału w opisanych czynnościach ustalenia przebiegu granic.

Informuję, że zgodnie z § 38 ust.2 p.3 powołanego rozporządzenia:

- osoba biorąca udział w czynnościach powinna posiadać dokument umożliwiający ustalenie tożsamości oraz dokumenty pozwalające na stwierdzenie tytułu prawnego do wymienionych nieruchomości
- udział w czynnościach ustalenia przebiegu granic leży w interesie właścicieli (władających) nieruchomości
- nieusprawiedliwione nie wzięcie udziału w czynnościach ustalenia przebiegu granic nie stanowi przeszkody do ich przeprowadzenia.

PRZEDSIĘBIORSTWO USŁUG GEODEZYJNYCH "MAPEX"

05-600 Grójec, ul. Kościelna 7/6
tel.: 48 670 32 19; 48 664 25 01
NIP: 797-000-20-78; Regon: 670116761
e-mail: mapex@geodezja.pl

GEODETA UPRAWNIONY
ANDRZEJ DOMAGALSKI
06-600 Grójec, ul. Gwardzistów 4
tel.: 603 630-506
Upr. GUGiK nr 1653

Geodeta Uprawniony
Andrzej Domagalski
Uprawnienia GUGiK nr 1653
PUG MAPEX
Ul. Kościelna 7/6
05-600 Grójec
tel. 603630506

Grójec dn. 16.04.2018 r.



ZAWIADOMIENIE

o czynnościach ustalenia przebiegu granic

Działając na podstawie zlecenia Starosty Grójeckiego oraz na podstawie §38 i §39 rozporządzenia Ministra Rozwoju Regionalnego i Budownictwa z dnia 29 marca 2001 r. w sprawie ewidencji gruntów i budynków (Dz. U. Nr 38, poz. 454) oraz §1 p. 24 rozporządzenia Ministra Administracji i Cyfryzacji z dnia 29 listopada 2013 r. zmieniającego rozporządzenie w sprawie ewidencji gruntów i budynków (Dz. U. z 2013r. poz. 1551) zawiadamiam, że w dniu **21.05.2018r. o godz. 12⁵⁰ we wsi Miechowice, gm. Mogielnica pow. grójecki** przy drodze powiatowej nr ew. 733 odbędzie się ustalenie przebiegu granic nieruchomości oznaczonych w ewidencji gruntów i budynków jako działka nr **733**, z nieruchomościami sąsiednimi oznaczonymi w ewidencji gruntów jako działki **705/1 Henryka i Leokadii Bronieckich**.

W związku z powyższym proszę właścicieli, użytkowników wieczystych, władających oraz osoby mogące wykazać swój tytuł prawny do wymienionych nieruchomości do wzięcia udziału w opisanych czynnościach ustalenia przebiegu granic.

Informuję, że zgodnie z § 38 ust.2 p.3 powołanego rozporządzenia:

- osoba biorąca udział w czynnościach powinna posiadać dokument umożliwiający ustalenie tożsamości oraz dokumenty pozwalające na stwierdzenie tytułu prawnego do wymienionych nieruchomości
- udział w czynnościach ustalenia przebiegu granic leży w interesie właścicieli (władających) nieruchomości
- nieusprawiedliwione nie wzięcie udziału w czynnościach ustalenia przebiegu granic nie stanowi przeszkody do ich przeprowadzenia.

**PRZEDSIĘBIORSTWO
USŁUG GEODEZYJNYCH
"MAPEX"**
05-600 Grójec, ul. Kościelna 7/6
tel.: 48 670 32 19; 48 664 25 01
NIP: 797-000-20-78; Regon: 670116761
e-mail: mapex@geodezja.pl

**GEODETA UPRAWNIONY
ANDRZEJ DOMAGALSKI**
06-600 Grójec, ul. Gwardzistów 4
tel.: 603-630-506
Upr. GUGiK nr 1653

Geodeta Uprawniony
Andrzej Domagalski
Uprawnienia GUGiK nr 1653
PUG MAPEX
Ul. Kościelna 7/6
05-600 Grójec
tel. 603630506

Grójec dn. 16.04.2018 r.



ZAWIADOMIENIE

o czynnościach ustalenia przebiegu granic

Działając na podstawie zlecenia Starosty Grójeckiego oraz na podstawie §38 i §39 rozporządzenia Ministra Rozwoju Regionalnego i Budownictwa z dnia 29 marca 2001 r. w sprawie ewidencji gruntów i budynków (Dz. U. Nr 38, poz. 454) oraz §1 p. 24 rozporządzenia Ministra Administracji i Cyfryzacji z dnia 29 listopada 2013 r. zmieniającego rozporządzenie w sprawie ewidencji gruntów i budynków (Dz. U. z 2013r. poz. 1551) zawiadamiam, że w dniu **21.05.2018r. o godz. 13⁵⁰ we wsi Miechowice, gm. Mogielnica pow. grójecki** przy drodze powiatowej nr ew. 733 odbędzie się ustalenie przebiegu granic nieruchomości oznaczonych w ewidencji gruntów i budynków jako działka nr **733**, z nieruchomościami sąsiednimi oznaczonymi w ewidencji gruntów jako działki **497/5 i 611/1 Józefa Pietrzaka**.

W związku z powyższym proszę właścicieli, użytkowników wieczystych, władających oraz osoby mogące wykazać swój tytuł prawny do wymienionych nieruchomości do wzięcia udziału w opisanych czynnościach ustalenia przebiegu granic.

Informuję, że zgodnie z § 38 ust.2 p.3 powołanego rozporządzenia:

- osoba biorąca udział w czynnościach powinna posiadać dokument umożliwiający ustalenie tożsamości oraz dokumenty pozwalające na stwierdzenie tytułu prawnego do wymienionych nieruchomości
- udział w czynnościach ustalenia przebiegu granic leży w interesie właścicieli (władających) nieruchomości
- nieusprawiedliwione nie wzięcie udziału w czynnościach ustalenia przebiegu granic nie stanowi przeszkody do ich przeprowadzenia.

PRZEDSIĘBIORSTWO
USŁUG GEODEZYJNYCH
"MAPEX"

05-600 Grójec, ul. Kościelna 7/6
tel.: 48 670 32 19; 48 664 25 01
NIP: 797-000-20-78; Regon: 670116761
e-mail: mapex@geodezja.pl

GEODETA UPRAWNIONY
ANDRZEJ DOMAGALSKI
06-600 Grójec, ul. Gwardzistów 4
tel.: 603-630-506
Upr. GUGiK nr 1653

Geodeta Uprawniony
Andrzej Domagalski
Uprawnienia GUGiK nr 1653
PUG MAPEX
Ul. Kościelna 7/6
05-600 Grójec
tel. 603630506

Grójec dn. 16.04.2018 r.



ZAWIADOMIENIE

o czynnościach ustalenia przebiegu granic

Działając na podstawie zlecenia Starosty Grójeckiego oraz na podstawie §38 i §39 rozporządzenia Ministra Rozwoju Regionalnego i Budownictwa z dnia 29 marca 2001 r. w sprawie ewidencji gruntów i budynków (Dz. U. Nr 38, poz. 454) oraz §1 p. 24 rozporządzenia Ministra Administracji i Cyfryzacji z dnia 29 listopada 2013 r. zmieniającego rozporządzenie w sprawie ewidencji gruntów i budynków (Dz. U. z 2013r. poz. 1551) zawiadamiam, że w dniu **21.05.2018r. o godz. 10¹⁰ we wsi Miechowice, gm. Mogielnica pow. grójecki** przy drodze powiatowej nr ew. 733 odbędzie się ustalenie przebiegu granic nieruchomości oznaczonych w ewidencji gruntów i budynków jako działka nr **733**, z nieruchomościami sąsiednimi oznaczonymi w ewidencji gruntów jako działki **724 i 726 Anny Stańczak**.

W związku z powyższym proszę właścicieli, użytkowników wieczystych, władających oraz osoby mogące wykazać swój tytuł prawny do wymienionych nieruchomości do wzięcia udziału w opisanych czynnościach ustalenia przebiegu granic.

Informuję, że zgodnie z § 38 ust.2 p.3 powołanego rozporządzenia:

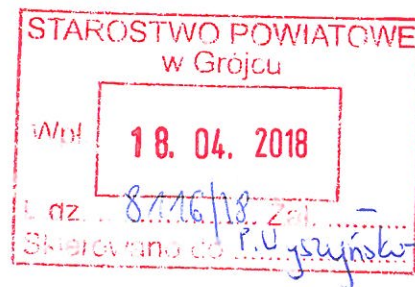
- osoba biorąca udział w czynnościach powinna posiadać dokument umożliwiający ustalenie tożsamości oraz dokumenty pozwalające na stwierdzenie tytułu prawnego do wymienionych nieruchomości
- udział w czynnościach ustalenia przebiegu granic leży w interesie właścicieli (władających) nieruchomości
- nieusprawiedliwione nie wzięcie udziału w czynnościach ustalenia przebiegu granic nie stanowi przeszkody do ich przeprowadzenia.

**PRZEDSIĘBIORSTWO
USŁUG GEODEZYJNYCH
"MAPEX"**
05-600 Grójec, ul. Kościelna 7/6
tel.: 48 670 32 19; 48 664 25 01
Nip: 797-000-20-78; Regon: 670116761
e-mail: mapex@geodezja.pl

**GEODETA UPRAWNIONY
ANDRZEJ DOMAGALSKI**
06-600 Grójec, ul. Gwardzistów 4
tel.: 603-630-506
Upr. GUGiK nr 1653

Geodeta Uprawniony
Andrzej Domagalski
Uprawnienia GUGiK nr 1653
PUG MAPEX
Ul. Kościelna 7/6
05-600 Grójec
tel. 603630506

Grójec dn. 18.04.2018 r.



ZAWIADOMIENIE

o czynnościach ustalenia przebiegu granic

Działając na podstawie zlecenia Starosty Grójeckiego oraz na podstawie §38 i §39 rozporządzenia Ministra Rozwoju Regionalnego i Budownictwa z dnia 29 marca 2001 r. w sprawie ewidencji gruntów i budynków (Dz. U. Nr 38, poz. 454) oraz §1 p. 24 rozporządzenia Ministra Administracji i Cyfryzacji z dnia 29 listopada 2013 r. zmieniającego rozporządzenie w sprawie ewidencji gruntów i budynków (Dz. U. z 2013r. poz. 1551) zawiadamiam, że w dniu **23.05.2018r. o godz. 10³⁰ we wsi Miechowice, gm. Mogielnica pow. grójecki** przy drodze powiatowej nr ew. 814 odbędzie się ustalenie przebiegu granic nieruchomości oznaczonych w ewidencji gruntów i budynków jako działka nr **814**, z nieruchomościami sąsiednimi oznaczonymi w ewidencji gruntów jako działki **527 – zmarłych Krystyny i Władysława Lasota**.

W związku z powyższym proszę właścicieli, użytkowników wieczystych, władających oraz osoby mogące wykazać swój tytuł prawny do wymienionych nieruchomości do wzięcia udziału w opisanych czynnościach ustalenia przebiegu granic.

Informuję, że zgodnie z § 38 ust.2 p.3 powołanego rozporządzenia:

- osoba biorąca udział w czynnościach powinna posiadać dokument umożliwiający ustalenie tożsamości oraz dokumenty pozwalające na stwierdzenie tytułu prawnego do wymienionych nieruchomości
- udział w czynnościach ustalenia przebiegu granic leży w interesie właścicieli (władających) nieruchomości
- nieusprawiedliwione nie wzięcie udziału w czynnościach ustalenia przebiegu granic nie stanowi przeszkody do ich przeprowadzenia.

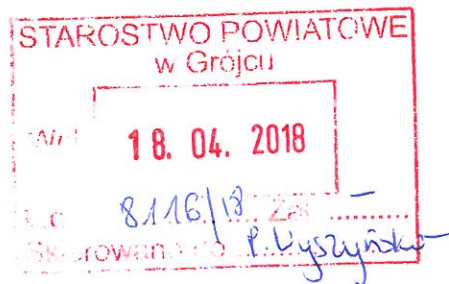
**PRZEDSIĘBIORSTWO
USŁUG GEODEZYJNYCH
"MAPEX"**

05-600 Grójec, ul. Kościelna 7/6
tel.: 48 670 32 19; 48 664 25 01
Nip: 797-000-20-78; Regon: 670116761
e-mail: mapex@geodezja.pl

**GEODETA UPRAWNIONY
ANDRZEJ DOMAGALSKI**
06-600 Grójec, ul. Gwardzistów 4
tel.: 603-630-506
Upr. GUGiK nr 1653

Geodeta Uprawniony
Andrzej Domagalski
Uprawnienia GUGiK nr 1653
PUG MAPEX
Ul. Kościelna 7/6
05-600 Grójec
tel. 603630506

Grójec dn. 18.04.2018 r.



ZAWIADOMIENIE

o czynnościach ustalenia przebiegu granic

Działając na podstawie zlecenia Starosty Grójeckiego oraz na podstawie §38 i §39 rozporządzenia Ministra Rozwoju Regionalnego i Budownictwa z dnia 29 marca 2001 r. w sprawie ewidencji gruntów i budynków (Dz. U. Nr 38, poz. 454) oraz §1 p. 24 rozporządzenia Ministra Administracji i Cyfryzacji z dnia 29 listopada 2013 r. zmieniającego rozporządzenie w sprawie ewidencji gruntów i budynków (Dz. U. z 2013r. poz. 1551) zawiadamiam, że w dniu **23.05.2018r. o godz. 10³⁰ we wsi Miechowice, gm. Mogielnica pow. grójecki** przy drodze powiatowej nr ew. 814 odbędzie się ustalenie przebiegu granic nieruchomości oznaczonych w ewidencji gruntów i budynków jako działka nr **814**, z nieruchomościami sąsiednimi oznaczonymi w ewidencji gruntów jako działki **525 – Anny Stańczak**

W związku z powyższym proszę właścicieli, użytkowników wieczystych, władających oraz osoby mogące wykazać swój tytuł prawny do wymienionych nieruchomości do wzięcia udziału w opisanych czynnościach ustalenia przebiegu granic.

Informuję, że zgodnie z § 38 ust.2 p.3 powołanego rozporządzenia:

- osoba biorąca udział w czynnościach powinna posiadać dokument umożliwiający ustalenie tożsamości oraz dokumenty pozwalające na stwierdzenie tytułu prawnego do wymienionych nieruchomości
- udział w czynnościach ustalenia przebiegu granic leży w interesie właścicieli (władających) nieruchomości
- nieusprawiedliwione nie wzięcie udziału w czynnościach ustalenia przebiegu granic nie stanowi przeszkody do ich przeprowadzenia.


PRZEDSIĘBIORSTWO
USŁUG GEODEZYJNYCH
"MAPEX"

05-600 Grójec, ul. Kościelna 7/6
tel.: 48 670 32 19; 48 664 25 01
Nip: 797-000-20-78; Regon: 670116761
e-mail: mapex@geodezja.pl

GEODETA UPRAWNIONY
ANDRZEJ DOMAGALSKI
06-600 Grójec, ul. Gwardzistów 4
tel.: 603-630-606
Upr. GUGiK nr 1653

Geodeta Uprawniony
Andrzej Domagalski
Uprawnienia GUGiK nr 1653
PUG MAPEX
Ul. Kościelna 7/6
05-600 Grójec
tel. 603630506

Grójec dn. 18.04.2018 r.



ZAWIADOMIENIE

o czynnościach ustalenia przebiegu granic

Działając na podstawie zlecenia Starosty Grójeckiego oraz na podstawie §38 i §39 rozporządzenia Ministra Rozwoju Regionalnego i Budownictwa z dnia 29 marca 2001 r. w sprawie ewidencji gruntów i budynków (Dz. U. Nr 38, poz. 454) oraz §1 p. 24 rozporządzenia Ministra Administracji i Cyfryzacji z dnia 29 listopada 2013 r. zmieniającego rozporządzenie w sprawie ewidencji gruntów i budynków (Dz. U. z 2013r. poz. 1551) zawiadamiam, że w dniu **23.05.2018r. o godz. 11²⁰** we wsi **Miechowice, gm. Mogielnica pow. grójecki** przy drodze powiatowej nr ew. 814 odbędzie się ustalenie przebiegu granic nieruchomości oznaczonych w ewidencji gruntów i budynków jako działka nr **814**, z nieruchomościami sąsiednimi oznaczonymi w ewidencji gruntów jako działki **519 – współwłaściciele – ½ Ewy Góreckiej i ½ małż. Stanisława i Alicji Polowczyk.**

W związku z powyższym proszę właścicieli, użytkowników wieczystych, władających oraz osoby mogące wykazać swój tytuł prawny do wymienionych nieruchomości do wzięcia udziału w opisanych czynnościach ustalenia przebiegu granic.

Informuję, że zgodnie z § 38 ust.2 p.3 powołanego rozporządzenia:

- osoba biorąca udział w czynnościach powinna posiadać dokument umożliwiający ustalenie tożsamości oraz dokumenty pozwalające na stwierdzenie tytułu prawnego do wymienionych nieruchomości
- udział w czynnościach ustalenia przebiegu granic leży w interesie właścicieli (władających) nieruchomości
- nieusprawiedliwione nie wzięcie udziału w czynnościach ustalenia przebiegu granic nie stanowi przeszkody do ich przeprowadzenia.

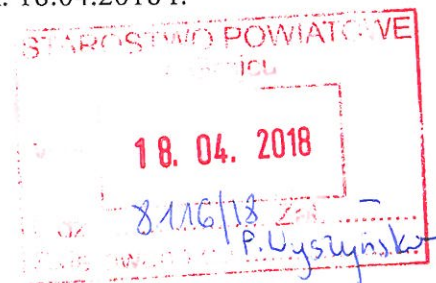
**PRZEDSIĘBIORSTWO
USŁUG GEODEZYJNYCH
"MAPEX"**

05-600 Grójec, ul. Kościelna 7/6
tel.: 48 670 32 19; 48 664 25 01
NIP: 797-000-20-78; Regon: 670116761
e-mail: mapex@geodezja.pl

**GEODETA UPRAWNIONY
ANDRZEJ DOMAGALSKI
06-600 Grójec, ul. Gwardzistów 4
tel.: 603-630-506
Upr. GUGIK nr 1653**

Geodeta Uprawniony
Andrzej Domagalski
Uprawnienia GUGiK nr 1653
PUG MAPEX
Ul. Kościelna 7/6
05-600 Grójec
tel. 603630506

Grójec dn. 18.04.2018 r.



ZAWIADOMIENIE

o czynnościach ustalenia przebiegu granic

Działając na podstawie zlecenia Starosty Grójeckiego oraz na podstawie §38 i §39 rozporządzenia Ministra Rozwoju Regionalnego i Budownictwa z dnia 29 marca 2001 r. w sprawie ewidencji gruntów i budynków (Dz. U. Nr 38, poz. 454) oraz §1 p. 24 rozporządzenia Ministra Administracji i Cyfryzacji z dnia 29 listopada 2013 r. zmieniającego rozporządzenie w sprawie ewidencji gruntów i budynków (Dz. U. z 2013r. poz. 1551) zawiadamiam, że w dniu **23.05.2018r. o godz. 11⁴⁵** we wsi **Miechowice, gm. Mogielnica pow. grójecki** przy drodze powiatowej nr ew. 814 odbędzie się ustalenie przebiegu granic nieruchomości oznaczonych w ewidencji gruntów i budynków jako działka nr **814**, z nieruchomościami sąsiednimi oznaczonymi w ewidencji gruntów jako działki **518 – Ewy Podogrodzkiej**

W związku z powyższym proszę właścicieli, użytkowników wieczystych, władających oraz osoby mogące wykazać swój tytuł prawny do wymienionych nieruchomości do wzięcia udziału w opisanych czynnościach ustalenia przebiegu granic.

Informuję, że zgodnie z § 38 ust.2 p.3 powołanego rozporządzenia:

- osoba biorąca udział w czynnościach powinna posiadać dokument umożliwiający ustalenie tożsamości oraz dokumenty pozwalające na stwierdzenie tytułu prawnego do wymienionych nieruchomości
- udział w czynnościach ustalenia przebiegu granic leży w interesie właścicieli (władających) nieruchomości
- nieusprawiedliwione nie wzięcie udziału w czynnościach ustalenia przebiegu granic nie stanowi przeszkody do ich przeprowadzenia.

PRZEDSIĘBIORSTWO
USŁUG GEODEZYJNYCH
"MAPEX"
05-600 Grójec, ul. Kościelna 7/6
tel.: 48 670 32 19; 48 664 25 01
Nip: 797-000-20-78; Regon: 670116761
e-mail: mapex@geodezja.pl

GEODETA UPRAWNIONY
ANDRZEJ DOMAGALSKI
06-600 Grójec, ul. Gwardzistów 4
tel.: 603-630-506
Upr. GUGiK nr 1653